










LEGENDE

- LIMITES**
-  Limite communale
 -  Limite de la crue de référence
 -  Bande inconstructible de 10 m de part et d'autre du cours d'eau et/ou de l'écoulement (pour la préservation des milieux et de la ripisylve)
 -  Plan d'eau

- ALÉAS**
-  Aléa très fort
 -  Aléa fort ou bande forfaitaire de 2x10m de part et d'autre du cours d'eau et/ou de l'écoulement à dynamique rapide
 -  Aléa moyen

-  149 Cote et isocote de la crue de référence (en mNGF)
-  149.25 Cote et isocote intermédiaire

ECHELLE 1 / 5.000

PRÉFECTURE DU GERS Direction Départementale des Territoires
Gers

BASSINS VERSANTS DE LA BAÏSE, DE L'AULOUE ET DE L'AUVIGNON LOT N°1

PLAN DE PRÉVENTION DU RISQUE INONDATION (P.P.R.I)
COMMUNE DE MIRANDE
CARTE DES ALÉAS



IND	Date	Modification
	Juin 2022	

Établi et contrôlé	Contrôlé et proposé
le 30/06/2022 par Géosphair Monié Roger	le par
Nom et signature du chargé d'étude	
Nom et signature du chef de projet	

ECHELLE 1 / 5.000

